

SEÇÃO TRANSVERSAL DO RECAPEAMENTO - sem escala



1 Indicação dos trechos
1 : 4000

2 Trecho de Ruas no bairro Chapadão
1 : 1100

RUA MINAS GERAIS
COORDENADAS GEOGRÁFICAS
21°28'36.1"S
46°23'25.9"W

RUA ALCEU PRADO
COORDENADAS GEOGRÁFICAS
21°28'36.1"S
46°23'26.5"W

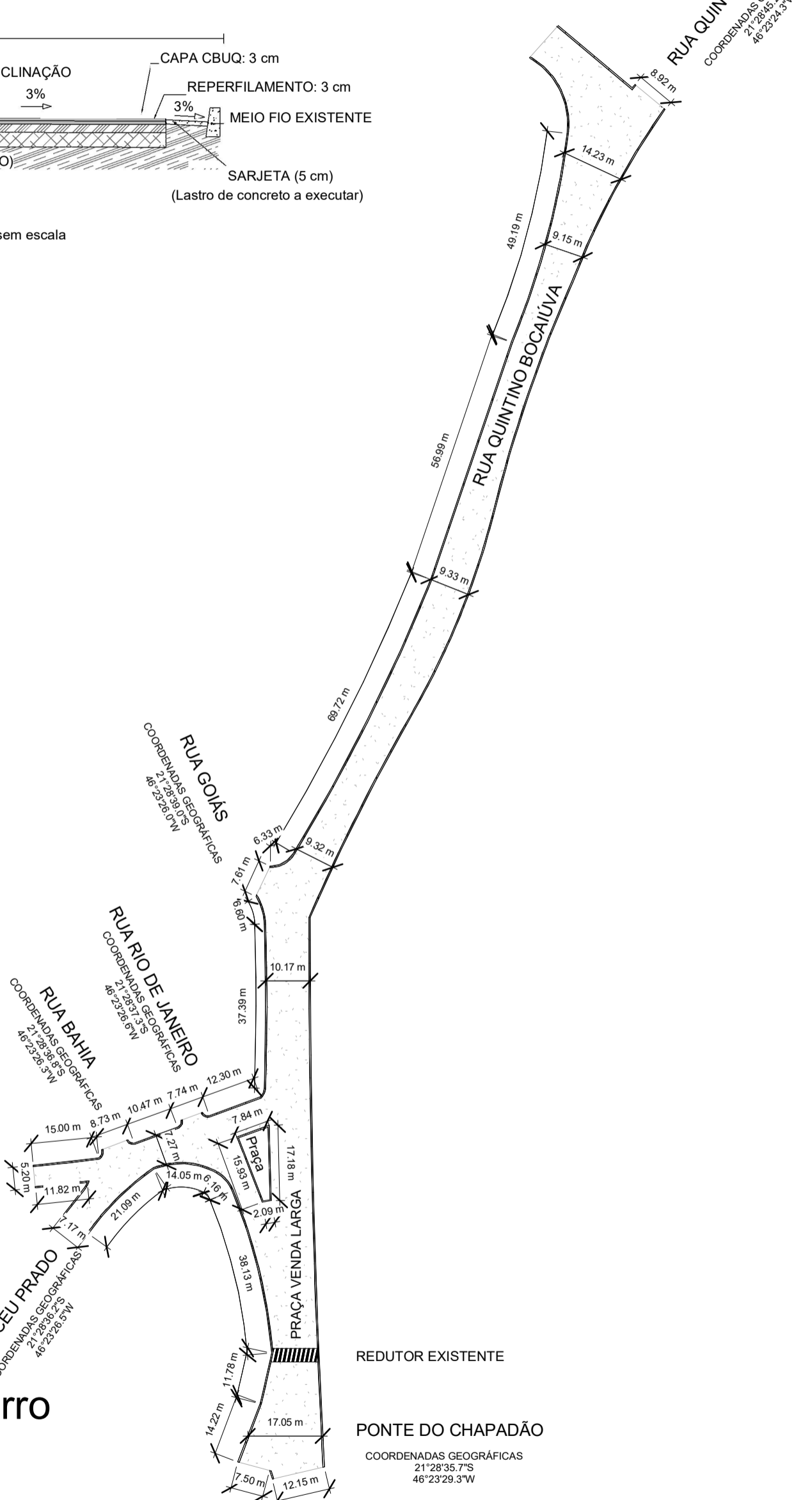
RUA BAHIA
COORDENADAS GEOGRÁFICAS
21°28'36.8"S
46°23'26.3"W

RUA RIO DE JANEIRO
COORDENADAS GEOGRÁFICAS
21°28'37.3"S
46°23'26.6"W

RUA GOIÁS
COORDENADAS GEOGRÁFICAS
21°28'39.0"S
46°23'26.0"W

REDUTOR EXISTENTE

PONTE DO CHAPADÃO
COORDENADAS GEOGRÁFICAS
21°28'35.7"S
46°23'29.3"W



PROJETO DE RECAPEAMENTO PRAÇA VENDA LARGA E TRECHO DA RUA QUINTINO BOCAIUVA.

PROPRIETÁRIO: PREFEITURA MUNICIPAL DE CABO VERDE
PREFEITO: CLÁUDIO ANTÔNIO PALMA
CPF: 440.417.306-78

RESPONSÁL TÉCNICO: JEAN CARLOS CORRÊA
CREA MG - 250.584/D

SARJETA

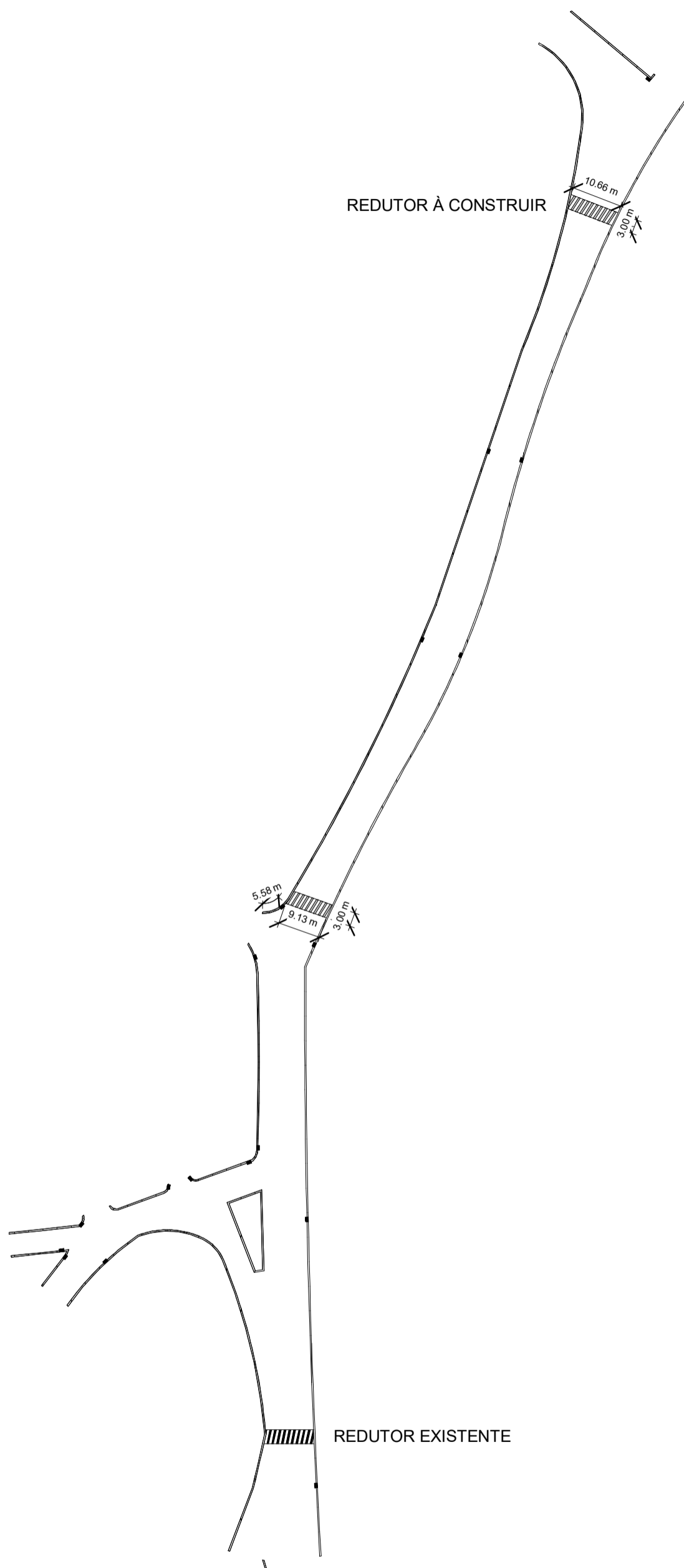
REPERFILAGEM/RECAPEAMENTO

FOLHA 1/3

12,26 m³

4044,15 m²

13/07/2022



1

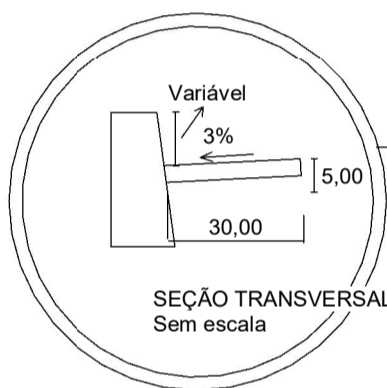
Sinalização horizontal

1 : 1000

		ROJETO DE CONSTRUÇÃO DE REDUTORES (SINALIZAÇÃO HORIZONTAL)	
PROPRIETÁRIO: PREFEITURA MUNICIPAL DE CABO VERDE PREFEITO: CLÁUDIO ANTÔNIO PALMA CPF: 440.417.306-78			FOLHA 2/3
RESPONSÁL TÉCNICO: JEAN CARLOS CORRÊA CREA MG - 250.584/D		SARJETA	12,26 m ³
		REPERFILAGEM/RECAPEAMENTO	4044,15 m ²

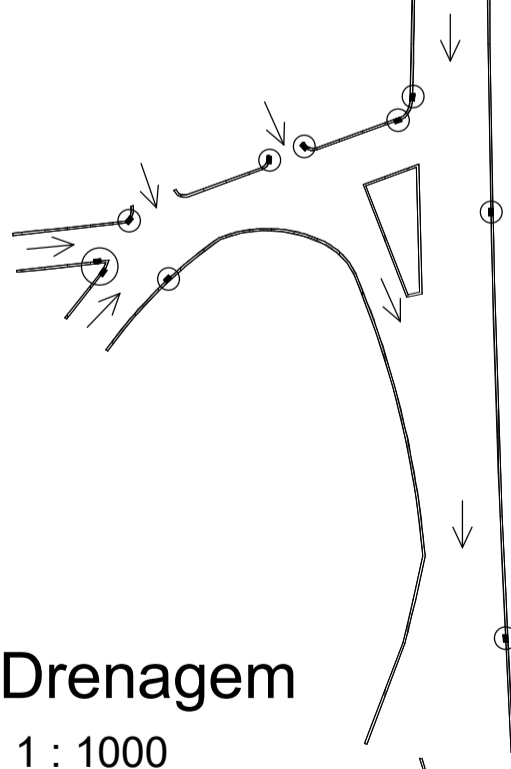
SÍMBOLOS:	
1 - BOCA DE LOBO	
2 - SENTIDO DE ESCOAMENTO	

MEDIDAS EM CENTÍMETROS



LASTRO DE CONCRETO À EXECUTAR

1 Detalhe meio-fio e sarjeta
1 : 10



2 Drenagem
1 : 1000

PROPRIETÁRIO: PREFEITURA MUNICIPAL DE CABO VERDE PREFEITO: CLÁUDIO ANTÔNIO PALMA CPF: 440.417.306-78	LOCAÇÃO DO SISTEMA DE DRENAGEM EXISTENTE	FOLHA 3/3
	SARJETA	12,26 m ³
RESPONSÁVEL TÉCNICO: JEAN CARLOS CORRÊA CREA MG - 250.584/D	REPERFILAGEM/RECAPEAMENTO	4044,15 m ²