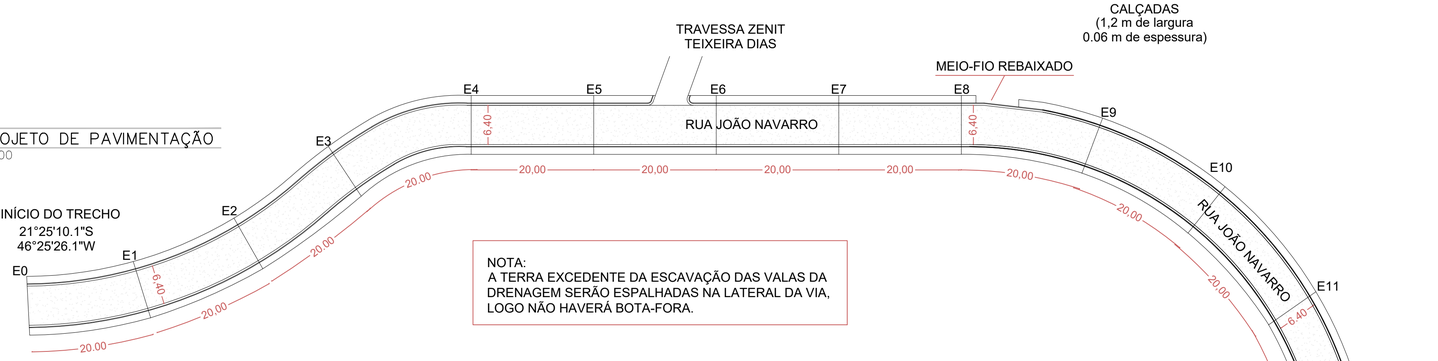

PROJETO DE PAVIMENTAÇÃO
1:500

INÍCIO DO TRECHO
21°25'10.1"S
46°25'26.1"W

FIM DO TRECHO
21°25'15.8"S
46°25'22.3"W

NOTA:
A TERRA EXCEDENTE DA ESCAVAÇÃO DAS VALAS DA DRENAGEM SERÃO ESPALHADAS NA LATERAL DA VIA, LOGO NÃO HAVERÁ BOTA-FORA.

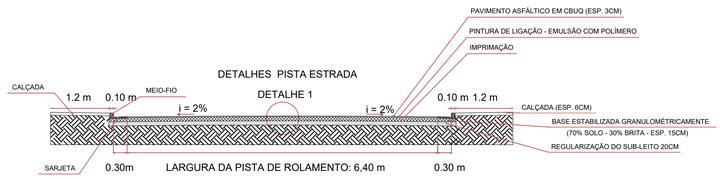

CORTE – SEÇÃO TRANSVERSAL DA PISTA
SEM ESCALA

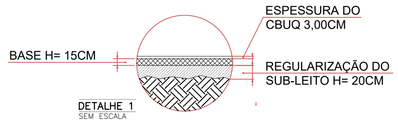

DETALHE 1
SEM ESCALA

CROQUI DMT JAZIDA ATÉ A OBRA
SEM ESCALA

21°19'30.9"S
46°35'08.8"W

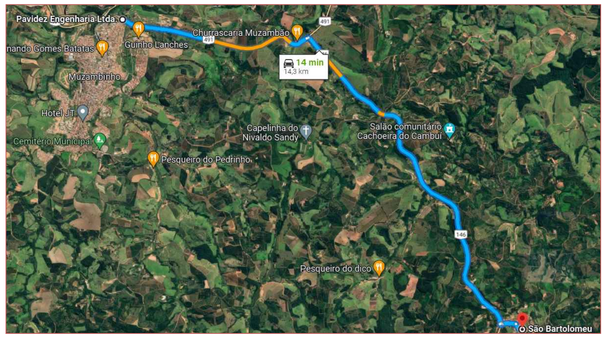

CROQUI DMT USINA ATÉ A OBRA
SEM ESCALA

21°21'16.2"S
46°31'03.0"W

CROQUI DE LOCALIZAÇÃO
SEM ESCALA

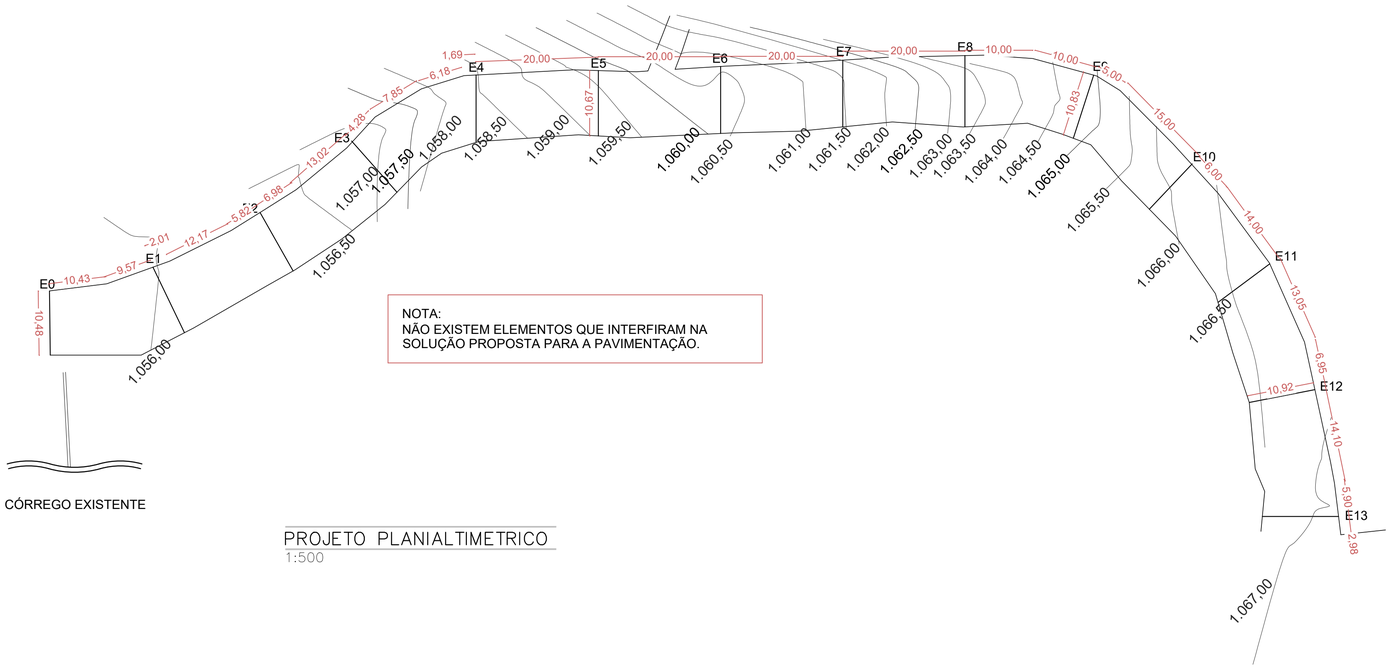

NOTA:
NÃO EXISTEM ELEMENTOS QUE INTERFIRAM NA SOLUÇÃO PROPOSTA PARA A PAVIMENTAÇÃO.

CÓRREGO EXISTENTE

PROJETO PLANIALTIMETRICO
1:500

PROJETO DE PAVIMENTAÇÃO E PLANIALTIMETRICO	
TRECHO DA RUA JOÃO NAVARRO	
- RUA JOÃO NAVARRO: 262,98M - LARGURA DA VIA (EXTERNO MEIO-FIO): 7,2M - LARGURA DA CALÇADA (LIVRE): 1,2M - SARJETA E MEIO-FIO EXTRUSADOS: 520,96M - PAVIMENTAÇÃO ASFÁLTICA: 1893,46M² - CALÇADAS: 37,01M²	FOLHA ÚNICA ESCALA INDICADA JULHO/2024

govbr Documento assinado digitalmente
JEAN CARLOS CORREA
Data: 09/07/2024 13:39:32-0300
Verifique em https://validar.iti.gov.br

RESPONSAVEL TÉC.
JEAN CARLOS CORRÊA - ENGENHEIRO CIVIL
CREA MG: 250.584/D

PROPRIETÁRIO
PREFEITURA MUNICIPAL DE CABO VERDE
CNPJ: 17.909.599/0001-83

APROVADO EM:
01/07/2024

CLAUDIO ANTÔNIO PALMA