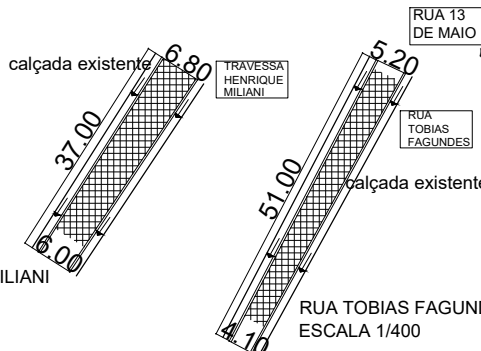


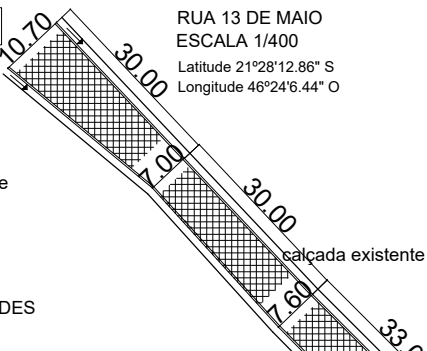


TRAVESSA HENRIQUE MILIANI
ESCALA 1/400
 Latitude 21°28'15.62" S
 Longitude 46°24'1.20" O

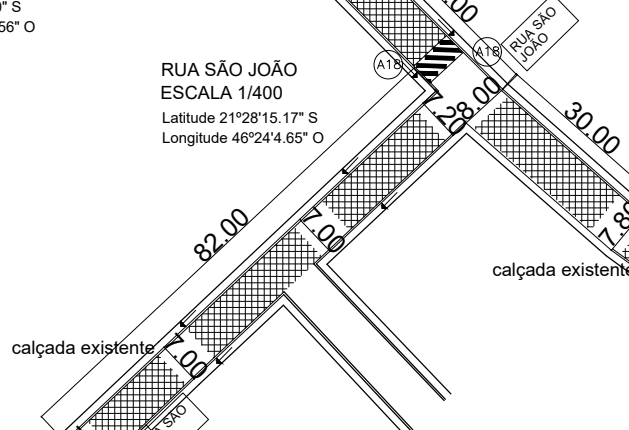


RUA TOBIAS FAGUNDES
ESCALA 1/400
 Latitude 21°28'25.30" S
 Longitude 46°23'43.56" O

RUA 13 DE MAIO
ESCALA 1/400
 Latitude 21°28'12.86" S
 Longitude 46°24'6.44" O



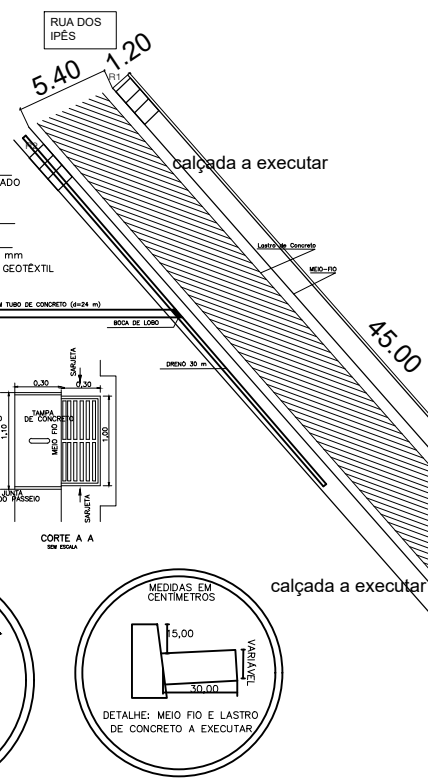
RUA SÃO JOÃO
ESCALA 1/400
 Latitude 21°28'15.17" S
 Longitude 46°24'4.65" O



RUA SÃO PEDRO
ESCALA 1/400
 Latitude 21°28'18.66" S
 Longitude 46°24'4.63" O



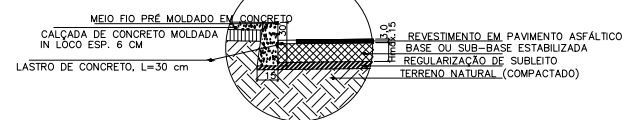
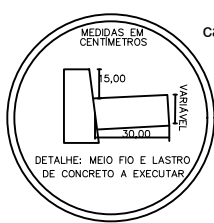
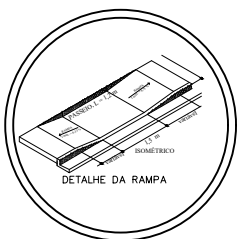
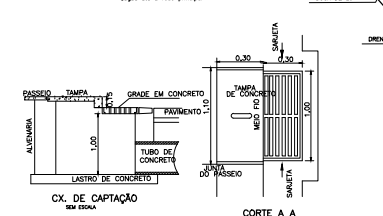
RUA DOS IPÊS
ESCALA 1/150
 Latitude 21°28'27.95" S
 Longitude 46°23'56.93" O



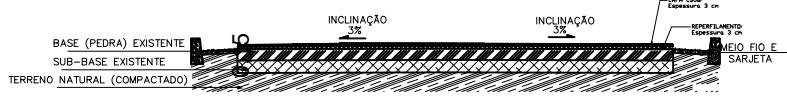
ESPECIFICAÇÕES TÉCNICAS
 PLACA A-18 e sinalização horizontal a ser executada a expensas da Prefeitura
 SALIÊNCIA OU LOMBADA - Posicionada sempre do lado direito da via.
 Cores: fundo: amarelo; orla externa: amarela; orla interna: preto; verso: preto fosco
 Medidas: lado: 450mm; orla externa: 9mm; orla interna: 18mm; raio da borda: 45mm; raio da orla externa: 36mm; raio da orla interna: 18mm

NOTA
 OS REDUTORES DE VELOCIDADE SERÃO EXECUTADOS NOS LOCAIS INDICADOS EM PROJETO.
 DEVERÃO SER DO TIPO I COM LARGURA IGUAL A PISTA, COMPRIMENTO DE 1,50 M E ALTURA ATÉ DE 0,08 M, ACOMPANHADA DA DEVIDA SINALIZAÇÃO, CONFORME RESOLUÇÃO I DO CONTRAM N° 39.

DETALHE: DRENO A EXECUTAR



SEÇÃO TRANSVERSAL DA PAVIMENTAÇÃO



SEÇÃO TRANSVERSAL DO RECAPEAMENTO

LEGENDA

- LINHA DE LASTRO DE CONCRETO A SER EXECUTADO EM TODAS AS VIAS (L=30CM)
- LINHA DE MEIO FIO EXISTENTE NAS RUAS A SEREM RECAPEADAS
- LINHA DE CALÇADA EXISTENTE NAS RUAS A SEREM RECAPEADAS
- LINHA DE MEIO FIO A EXECUTAR NA RUA DOS IPÊS
- LINHA DE CALÇADA A EXECUTAR NA RUA DOS IPÊS

RUA XX
XXXXXX PLACA DE IDENTIFICAÇÃO DOS LOGRADOUROS

- ▨ ÁREA A SER PAVIMENTADA EM CBUQ e=3cm
- ▤ ÁREA A SER RECAPEADA EM CBUQ e=3cm
- ▧ RAMPAS ACESSÍVEIS TIPO "D" DA NBR 9050/04
- ↙ SENTIDO DO FLUXO DA ÁGUA PLUVIAL NAS SARJETAS
- BOCA DE LOBO 0,60 X 1,10 m
- ▩ REDUTOR DE VELOCIDADE (A18) LOMBADA

Folha única

PROJETO DE PAVIMENTAÇÃO ASFÁLTICA

PLANTA DE SITUAÇÃO

LOCAL: Ruas: 13 de Maio, São João, São Pedro, Tobias Fagundes, Traversa Henrique Miliani e Rua dos Ipês.

DIMENSÕES	UNIDADE	PROPRIETÁRIO
Comprimento total das vias	461,00 m	EMISSOR: SARPETA S.A. MADEIRA - CREA 125175/MG
Largura da via	variável	PREFEITURA MUNICIPAL DE CARO VERDE - CNPJ 17.203.990/0001-83
Lastro de Concreto	922,00 m ²	
Pavimentação Asfáltica	2.878,30 m ²	

ART 6021387 Convênio 893025/2019