

## LISTAGEM DOS BENS CULTURAIS INVENTARIADOS/ ATUALIZADOS

A partir dos critérios de identificação definidos anteriormente, no cronograma de inventário, a área atualizada no presente exercício é a seguinte:

- **Zona 01 – Distrito Sede – 1A – Bairro Assunção / Zona Rural – 1B – Distrito São Bartolomeu e Bairros**

### RELAÇÃO DE BENS CULTURAIS PROTEGIDOS: ATUALIZADOS


OBSERVAÇÕES:	
BENS ATUALIZADOS NO ATUAL EXERCÍCIO (2019)	BENS ATUALIZADOS EM EXERCÍCIOS ANTERIORES


### PATRIMÔNIO TOMBADO


NIVEL DE PROTEÇÃO: Municipal		
Estruturas Arquitetônicas e Urbanísticas - EAU		
Foto	Denominação / localização	Código / Categoria
	Igreja de São Benedito Av. Prefeito José Romão de Souza, s/n – Chapadão	EAU 07
	<b>DOCUMENTAÇÃO / DATA</b>	<b>Inventariado</b>
	Decreto de tombamento: s/r Data do tombamento: s/r Dossiê enviado ao IEPHA/MG no Exercício 2001 <b>não</b> aprovado	<b>SIM</b>
	Capela São Sebastião Margem direita da Rod. BR 146 Sentido Botelhos Bairro Sapé	EAU 09
	<b>DOCUMENTAÇÃO / DATA</b>	<b>Inventariado</b>
	Decreto de tombamento: nº 058/2002 Data do tombamento: 05/04/2002 Dossiê enviado ao IEPHA/MG no Exercício 2002 <b>aprovado</b>	<b>SIM</b>


Chefe do Setor de Patrimônio Cultural: Luis Gustavo Cândido


Data: Dezembro de 2017


	Monumento Cruzeiro Av. Oscar Ornelas, s/n Centro	EAU 10
	<b>DOCUMENTAÇÃO / DATA</b>	<b>Inventariado</b>
	Decreto de tombamento: s/r Data do tombamento: s/r Dossiê enviado ao IEPHA/MG no Exercício 2001 <b>não</b> aprovado	SIM


	Escola Estadual Major Leonel Av. Oscar Ornelas, 269 – Centro	EAU 11
	<b>DOCUMENTAÇÃO / DATA</b>	<b>Inventariado</b>
	Decreto de tombamento: s/r Data do tombamento: Dossiê enviado ao IEPHA/MG no Exercício 2001 <b>não</b> aprovado	SIM


	Fazenda Córrego das Almas Bairro Retiro – Zona Rural	EAU 12
	<b>DOCUMENTAÇÃO / DATA</b>	<b>Inventariado</b>
	Decreto de tombamento: s/r Data do tombamento: s/r Dossiê enviado ao IEPHA/MG no Exercício 2001 <b>aprovado</b>	SIM

	Igreja Presbiteriana Conservadora Distrito de São Bartolomeu de Minas – Zona Rural	EAU 13
	<b>DOCUMENTAÇÃO / DATA</b>	<b>Inventariado</b>
	Decreto de tombamento: s/r Data do tombamento: s/r Dossiê enviado ao IEPHA/MG no Exercício 2002 <b>não</b> aprovado	SIM


	Igreja Matriz Nossa Senhora da Assunção Av. Oscar Ornelas, s/n - Centro	EAU 14
	<b>DOCUMENTAÇÃO / DATA</b>	<b>Inventariado</b>
	Decreto de tombamento: s/r Data do tombamento: s/r Dossiê enviado ao IEPHA/MG no Exercício 2001 <b>não</b> aprovado	SIM


	Monumento Obelisco Praça dos Expedicionários - Centro	EAU 15
	<b>DOCUMENTAÇÃO / DATA</b>	<b>Inventariado</b>
	Decreto de tombamento: s/r Data do tombamento: s/r Dossiê enviado ao IEPHA/MG no Exercício 2001 <b>não</b> aprovado	SIM


	Sede da Prefeitura Municipal Av. Oscar Ornelas, 152 – Centro	EAU 16
	<b>DOCUMENTAÇÃO / DATA</b>	<b>Inventariado</b>
	Decreto de tombamento: s/r Data do tombamento: s/r Dossiê enviado ao IEPHA/MG no Exercício 2001 <b>não</b> aprovado	SIM


	Túmulo do Coronel Elias Alvaro Navarro Cemitério Municipal	EAU 17
	<b>DOCUMENTAÇÃO / DATA</b>	<b>Inventariado</b>
	Decreto de tombamento: nº 011/2008 Data do tombamento: 07/02/2008 Dossiê enviado ao IEPHA/MG nos Exercícios 2001 e 2006 – <b>aprovado</b>	SIM


	Casa Sede da Fazenda do Córrego do Viradouro Distrito São Bartolomeu de Minas	EAU 18
	<b>DOCUMENTAÇÃO / DATA</b>	<b>Inventariado</b>
	Decreto de tombamento: nº 051/2002 Data do tombamento: 05/04/2002 Dossiê enviado ao IEPHA/MG nos Exercícios 2002 e 2006 – <b>aprovado</b>	SIM
	Capela Nossa Senhora Aparecida Fazenda Bela Vista - Bairro Vista Alegre	EAU 19
	<b>DOCUMENTAÇÃO / DATA</b>	<b>Inventariado</b>
	Decreto de tombamento: s/r Data do tombamento: s/r Dossiê enviado ao IEPHA/MG no Exercício 2002 <b>não</b> aprovado	SIM
	Casa Sede da Fazenda do Campo Bairro dos Alves	EAU 20
	<b>DOCUMENTAÇÃO / DATA</b>	<b>Inventariado</b>
	Decreto de tombamento: s/r Data do tombamento: s/r Dossiê enviado ao IEPHA/MG no Exercício 2001 <b>não</b> aprovado	SIM
	Casa Residência de propriedade particular de Margarida Leite Costa Rua Jovelino Navarro, 159 - Distrito Serra dos Lemes	EAU 21
	<b>DOCUMENTAÇÃO / DATA</b>	<b>Inventariado</b>
	Decreto de tombamento: nº 052/2002 Data do tombamento: 05/04/2002 Dossiê enviado ao IEPHA/MG no Exercício 2002 <b>aprovado</b>	SIM


	Capela Nossa Senhora Aparecida Fazenda Fundão - Bairro Fundão - Zona Rural	EAU 22
	<b>DOCUMENTAÇÃO / DATA</b>	<b>Inventariado</b>
	Decreto de tombamento: nº 061/2002 Data do tombamento: 05/04/2002 Dossiê enviado ao IEPHA/MG no Exercício 2002 <b>aprovado</b>	SIM


	Casa Sede da Fazenda Retiro e Capelinha Bairro Retiro - Zona Rural	EAU 23
	<b>DOCUMENTAÇÃO / DATA</b>	<b>Inventariado</b>
	Decreto de tombamento: nº 055/2002 Data do tombamento: 05/04/2002 Dossiê enviado ao IEPHA/MG no Exercício 2002 <b>aprovado</b>	SIM


	Casa Sede da Fazenda “Alto Sapé” Bairro Sapé - Zona Rural	EAU 24
	<b>DOCUMENTAÇÃO / DATA</b>	<b>Inventariado</b>
	Decreto de tombamento: s/r Data do tombamento: s/r Dossiê enviado ao IEPHA/MG no Exercício 2002 <b>não aprovado</b>	SIM

	Capela Nossa Senhora Aparecida Praça Francisco Correa - Distrito Serra dos Lemes	EAU 25
	<b>DOCUMENTAÇÃO / DATA</b>	<b>Inventariado</b>
	Decreto de tombamento: s/r Data do tombamento: s/r Dossiê enviado ao IEPHA/MG no Exercício 2002 <b>não aprovado</b>	SIM

	Casa Sede da Fazenda Graminha I Distrito Serra dos Lemes	EAU 26
	<b>DOCUMENTAÇÃO / DATA</b>	<b>Inventariado</b>
	Decreto de tombamento: s/r Data do tombamento: s/r Dossiê enviado ao IEPHA/MG no Exercício 2005 <b>não</b> aprovado	SIM

	Casa Sede da Fazenda Graminha II Distrito Serra dos Lemes	EAU 27
	<b>DOCUMENTAÇÃO / DATA</b>	<b>Inventariado</b>
	Decreto de tombamento: s/r Data do tombamento: s/r Dossiê enviado ao IEPHA/MG no Exercício 2001 <b>não</b> aprovado	SIM

Bens Móveis e Integrados		
Foto	Denominação / localização	Código / Categoria
	Imagem de Nosso Senhor Morto Igreja Matriz N.S. Assunção	BMI 04
	<b>DOCUMENTAÇÃO / DATA</b>	<b>Inventariado</b>
	Decreto de tombamento: nº 0327/2005 Data do tombamento: 01/01/2005 Dossiê enviado ao IEPHA/MG no Exercício 2005 <b>aprovado</b>	SIM

Bem Imaterial Registrado		
Foto	Denominação / localização	Código / Categoria
	Fanfarra da E. E. Prof. Pedro Saturnino de Magalhães Av. Oscar Ornelas, 09 - Centro	BI 05
	<b>DOCUMENTAÇÃO / DATA</b>	<b>Inventariado</b>
	Decreto/ Homologação: nº 106/2010 Data do tombamento: 02/12/2010 Dossiê enviado ao IEPHA/MG no Exercício 2005 e 2010 – <b>aprovado</b>	<b>SIM</b>

**NIVEL DE PROTEÇÃO: Estadual**

**INEXISTENTE**

**NIVEL DE PROTEÇÃO: Federal**

**INEXISTENTE**

## PATRIMÔNIO INVENTARIADO

### ZONA 01

- **DISTRITO SEDE – 1A – Bairro Assunção**
- **ZONA RURAL – 1B – Distrito São Bartolomeu de Minas e Bairros**

#### Distrito Sede – 1A – Bairro Assunção

Estruturas Arquitetônicas e Urbanísticas - EAU			
Foto	Código	Denominação/ Localização	Ano de Invent./ Atualiz.
	EAU 28	Igreja dos Santos Reis e Sagrada Família Av. N. Sra. Assunção, nº 477 – Bairro Assunção Distrito Sede	2003/ 2010/ 2017


Bens Móveis e Integrados - BMI			
Foto	Código	Denominação/ Localização	Ano de Invent./ Atualiz.
	BMI 04	Imagem de Nosso Senhor Morto Igreja N. Sra. da Assunção – Av. Oscar Ornelas, s/nº Centro Distrito Sede (Bem Tombado)	2005/ 2009



	BMI 05	<p>Oratório</p> <p>Igreja dos Santos Reis e Sagrada Família</p> <p>Av. N. Sra. Assunção, nº 477 – Bairro Assunção Distrito Sede</p>	<p>2003/ 2010</p>
--	--------	---	-----------------------

Sítios Naturais– SN			
Foto	Código	Denominação/ Localização	Ano de Invent./ Atualiz.
	SN 04	<p>Pedra Lisa</p> <p>Bairro Assunção</p> <p>Distrito Sede</p>	<p>2003/ 2007/ 2011/ 2017</p>
	SN 05	<p>Cachoeira Cambuí</p> <p>Distrito São Bartolomeu de Minas</p>	<p>2004/ 2013</p>

### Zona Rural – 1B – Distrito São Bartolomeu de Minas e Bairros

Estruturas Arquitetônicas e Urbanísticas - EAU			
Foto	Código	Denominação/ Localização	Ano de Invent./ Atualiz.
	EAU 01	<p>Escola Municipal Oscar Ornelas</p> <p>Av. Antônio de Pádua Dias, nº 01</p> <p>Distrito São Bartolomeu de Minas</p>	<p>2007/ 2013</p>

	EAU 12	Fazenda Córrego das Almas Zona Rural Bairro Retiro (Bem Tombado)	2002/ 2007
	EAU 13	Igreja Presbiteriana Conservadora Av. Pádua Dias, s/nº Distrito São Bartolomeu de Minas (Bem Tombado)	2002/ 2007
	EAU 18	Casa Sede da Fazenda do Córrego do Viradouro Zona Rural Distrito São Bartolomeu de Minas (Bem Tombado)	2002/ 2008
	EAU 19	Capela Nossa Senhora Aparecida Fazenda Vista Alegre Bairro Vista Alegre (Bem Tombado)	2002/ 2008
	EAU 32	Igreja de Nossa Senhora Aparecida Rua Santa Catarina, nº 190 – Distrito São Bartolomeu de Minas	2003/ 2011/ 2017
	EAU 33	Igreja Presbiteriana Independente Rua Isaac Rodrigues dos Reis, s/nº – Distrito São Bartolomeu de Minas	2003/ 2011/ 2017
	EAU 37	Sítio dos Anises Bairro Anises Distrito São Bartolomeu de Minas	2004/ 2013


	EAU 38	Casa da Fazenda Chave Bairro Chave Distrito São Bartolomeu de Minas	2004/ 2013
--	--------	---	---------------

Bens Móveis e Integrados - BMI			
Foto	Código	Denominação/ Localização	Ano de Invent./ Atualiz.
	BMI 09	Relógio de Parede Sítio dos Palmas Distrito São Bartolomeu de Minas	2003/ 2013
	BMI 10	Guarda Roupa e Cama Sítio dos Palmas Distrito São Bartolomeu de Minas	2003/ 2016

Bens Imateriais- BI			
Foto	Código	Denominação/ Localização	Ano de Invent./ Atualiz.
	BI 07	O Menino Artesão Rua Minas Gerais, 210 Distrito São Bartolomeu de Minas	2003/ 2016
	BI 14	Festa Louvor a N. Sra. Aparecida Capela Nossa Senhora Aparecida – Distrito São Bartolomeu de Minas	2007

	BI 15	Receita de Biscoito de Polvilho Sítio dos Fiéis – Distrito São Bartolomeu de Minas	2007/ 2016
--	-------	--	------------

Sítios Arqueológicos – SA			
Foto	Código	Denominação/ Localização	Ano de Invent./ Atualiz.
	SA 01	Artefato Lítico – Pedra Doze Bairro Condessa Zona Rural	2004/ 2016
	SA 02	Artefato Lítico – Pedra Dezesete Bairro Condessa Zona Rural	2004/ 2016

Sítios Naturais – SN			
Foto	Código	Denominação/ Localização	Ano de Invent./ Atualiz.
	SN 11	Pedra da Bocaina Fazenda Bocaina Bairro da Bocaina	2007

## ZONA 02


- **DISTRITO SEDE – 2A – Bairros Chapadão e São Benedito** ○

### **ZONA RURAL – 2B – Distrito Serra dos Lemes e Bairros**

#### **Distrito Sede – 2A – Bairros Chapadão e São Benedito**

<b>Estruturas Arquitetônicas e Urbanísticas - EAU</b>			
<b>Foto</b>	<b>Código</b>	<b>Denominação/ Localização</b>	<b>Ano de Invent./ Atualiz.</b>
	EAU 07	Igreja de São Benedito Av. Pref. José Romão de Souza, s/nº Bairro Chapadão Distrito Sede (Bem Tombado)	2001/ 2007
	EAU 17	Túmulo do Coronel Elias Álvaro de Morais Navarro Cemitério Municipal Rua Major Pedro Souza Melo, 187 – Centro Distrito Sede (Bem Tombado)	2001/ 2007
	EAU 51	Cemitério Municipal Rua Major Pedro Souza Melo, 187 – Centro Distrito Sede	2004

Bens Imateriais- BI			
Foto <sup>22</sup>	Código	Denominação/ Localização	Ano de Invent./ Atualiz.
*	BI 08	Grupo de Dança Caiapós Rua Quinto Bocaiuva, 256 – Bairro Chapadão	2004

Sítios Naturais - SN			
Foto	Código	Denominação/ Localização	Ano de Invent./ Atualiz.
	SN 08	Cachoeira do Chapadão ou Cachoeira do Assunção Bairro Chapadão Distrito Sede	2005

### Zona Rural – 2B – Distrito Serra dos Lemes e Bairros

Estruturas Arquitetônicas e Urbanísticas - EAU			
Foto	Código	Denominação/ Localização	Ano de Invent./ Atualiz.
	EAU 20	Sede da Fazenda do Campo Zona Rural Bairro Alves	2001/ 2008


<sup>22</sup>As fotos faltantes serão inseridas na atualização do inventário.

		(Bem Tombado)	
	EAU 21	Casa Residência de propriedade particular de Margarida Leite Costa (Bem Tombado) Rua Jovelino Navarro, nº 159 Distrito Serra dos Lemes	2002/ 2008
	EAU 25	Capela Nossa Senhora Aparecida Praça Francisco Correa, s/nº Distrito Serra dos Lemes (Bem Tombado)	2002/ 2009
	EAU 26	Casa Sede da Fazenda Graminha I Zona Rural Distrito Serra dos Lemes (Bem Tombado)	2001/ 2009
	EAU 27	Casa Sede da Fazenda Graminha II Zona Rural Distrito Serra dos Lemes (Bem Tombado)	2001/ 2009
	EAU 39	Casa da Fazenda Vargem Alegre Bairro Vargem Alegre Distrito Serra dos Lemes	2004
	EAU 40	Casa da Fazenda São Francisco I Distrito Serra dos Lemes	2004
	EAU 41	Casa da Fazenda São Francisco II Distrito Serra dos Lemes	2004
	EAU 42	Venda da Serra dos Lemes Praça Francisco Correa Distrito Serra dos Lemes	2004
	EAU 43	Casa da Fazenda Vista Alegre Bairro São Miguel Distrito Serra dos Lemes	2004

Chefe do Setor de Patrimônio Cultural: Luis Gustavo Cândido

Data: Dezembro de 2017



	EAU 44	Silo Vertical da Fazenda Vista Alegre Bairro São Miguel Distrito Serra dos Lemes	2004
	EAU 45	Caixa D'água da Fazenda Vista Alegre Bairro São Miguel Distrito Serra dos Lemes	2004
	EAU 46	Muros de Pedra da Fazenda Vista Alegre Bairro São Miguel Distrito Serra dos Lemes	2004
	EAU 47	Tulha da Fazenda Vista Alegre Bairro São Miguel Distrito Serra dos Lemes	2004
	EAU 48	Residência da Colônia (I) Fazenda Vista Alegre Bairro São Miguel Distrito Serra dos Lemes	2004
	EAU 49	Casa do Administrador da Fazenda Vista Alegre Bairro São Miguel Distrito Serra dos Lemes	2004
	EAU 50	Barracão da Fazenda Vista Alegre Bairro São Miguel Distrito Serra dos Lemes	2004

Sítios Arqueológicos - SA			
Foto	Código	Denominação/ Localização	Ano de Invent./ Atualiz.
	SA 03	Artefato Lítico – Pedra Treze Bairro Jangada Zona Rural	2004

Chefe do Setor de Patrimônio Cultural: Luis Gustavo Cândido

Data: Dezembro de 2017



Sítios Naturais - SN			
Foto	Código	Denominação/ Localização	Ano de Invent./ Atualiz.
	SN 06	Pico do Mirante X=371069,8541/ Y=7631066,4510 / lat=21°25' 04.93732" s long=46°14' 38.33637" w	2004
	SN 07	Cachoeira dos Palmas Lat=21°24' 56,44" long=46°25' 26,10"	2004

### ZONA 03

- **DISTRITO SEDE – 3A – Bairro Centro**
- **ZONA RURAL – 3B – Coelho e Outros**



### **Distrito Sede – 3A – Bairro Centro**


Estruturas Arquitetônicas e Urbanísticas - EAU			
Foto <sup>23</sup>	Código	Denominação/ Localização	Ano de Invent./ Atualiz.
	EAU 10	Monumento Cruzeiro Praça da Matriz – Centro – Distrito Sede (Bem Tombado)	2001/ 2007


<sup>23</sup>As fotos faltantes serão inseridas na atualização do inventário.

	EAU 11	Escola Estadual Major Leonel Av. Oscar Ornelas, nº 269 – Centro Distrito Sede (Bem Tombado)	2001/ 2007
	EAU 14	Igreja Matriz de Nossa Senhora da Assunção Av. Oscar Ornelas, s/nº Centro – Distrito Sede (Bem Tombado)	2001/ 2007
	EAU 15	Monumento Obelisco Praça dos Expedicionários, s/nº Centro – Distrito Sede (Bem Tombado)	2001/ 2007
	EAU 16	Sede da Prefeitura Municipal Av. Oscar Ornelas, nº 152 – Centro Distrito Sede (Bem Tombado)	2001/ 2007
	EAU 29	Asilo Santo Antônio Av. Luiz Ornelas de Podestá, nº 960 – Centro Distrito Sede	2005/ 2010
	EAU 30	Prédio da Câmara Municipal Praça São Francisco, nº 02 Centro Distrito Sede	2005/ 2010
	EAU 31	Coreto da Praça Av. Oscar Ornelas – Centro – Distrito Sede	2005/ 2010

	EAU 34	Cadeia e Delegacia de Polícia Rua Álvaro Isaac, nº 41 Centro – Distrito Sede	2004/ 2011
	EAU 35	Residência D. Dulce Prado de Souza Rua Major Pedro de Souza Melo, nº 27 Centro – Distrito Sede	2011
	EAU 52	Avenida Nossa Senhora Assunção Bairro Assunção Distrito Sede	2003
	EAU 69	Esc. Munic. Profa. Alice Abreu Siqueira Rua Major Pedro Souza Melo, s/nº – Centro Distrito Sede	2004
	EAU 70	Igreja Presbiteriana do Brasil Av. Dr. Antônio de Souza Melo, nº 310 Centro – Distrito Sede	2004
	EAU 71	Loja Maçônica Deus e Caridade Av. Dr. Antônio de Souza Melo, nº 09 Centro – Distrito Sede	2004
	EAU 72	Velório Municipal Rua Dr. Augusto de Melo Souza, nº 35 Centro – Distrito Sede	2004
	EAU 73	E. E. Professor Pedro Saturnino de Magalhães Av. Oscar Ornelas, nº 09 Centro – Distrito Sede	2004
	EAU 74	Casa da Cultura Rua Dr. Augusto de Melo Souza, nº 110 Centro – Distrito Sede	2004

	EAU 78	Igreja Assembléia de Deus Ministério Belém R. Coronel Ernani Ornelas, nº 15 – Centro Distrito Sede	2005
	EAU 79	Hospital São Francisco Praça São Francisco, nº 30 – Centro Distrito Sede	2005

Bens Móveis e Integrados – BMI			
Foto	Código	Denominação/ Localização	Ano de Invent./ Atualiz.
	BMI 03	Retrato de Afonso Pena Biblioteca da E. E. Major Leonel Av. Oscar Ornelas, nº 269 – Centro Distrito Sede	2001/ 2007
	BMI 06	Móvel Guarda Roupa Av. Dr. Antônio de Souza Melo, nº 23 Centro – Distrito Sede	2001/ 2011
	BMI 07	Mobília do quarto Av. Luiz Ornelas Podestá, nº 144 – Centro Distrito Sede	2005/ 2011
	BMI 08	Piano E. E. Major Leonel Av. Oscar Ornelas, nº 269 – Centro Distrito Sede	2011

	BMI 15	Conjuntos de instrumentos da Fanfarra de Cabo Verde E. E. Prof. Pedro Saturnino de Magalhães Av. Oscar Ornelas, nº 09 Centro – Distrito Sede	2010
---	--------	--	------

		Bens Imateriais – BI	
Foto	Código	Denominação/ Localização	Ano de Invent./ Atualiz.
	BI 05	Fanfarra da E. E. Prof. Pedro Saturnino de Magalhães Av. Oscar Ornelas, nº 9 Centro – Distrito Sede (Bem Registrado)	2005/ 2010
	BI 06	Companhia de Reis Rua 12 de Outubro, nº 261 – Centro Distrito Sede	2003/ 2011
	BI 10	Grupo de Capoeira Tarja Capoeira Casa de Cultura Distrito Sede	2005
	BI 11	Grupo de Pastores e Pastorinhas Casa de Cultura Distrito Sede	2005
	BI 12	Grupo Anjos do Street Dance Casa de Cultura Distrito Sede	2004

			Acervos – ARQ
Foto <sup>24</sup>	Código	Denominação/ Localização	Ano de Invent./ Atualiz.
	ARQ 03	Arquivo do Cartório de 1º e 2º Serviços Notariais Av. Luiz Ornelas de Podestá, nº 106 – Centro Distrito Sede	2005/ 2007/ 2011
	ARQ 04	Arquivo do Asilo Santo Antônio Av. Luiz Ornelas de Podestá, nº 960 – Centro Distrito Sede	2005/ 2010
	ARQ 05	Arquivo da Secretaria da Câmara Municipal Praça São Francisco, nº 02 – Centro Distrito Sede	2005
	ARQ 06	Cartório do Registro Civil Av. Luiz Ornelas de Podestá, nº 154 – Centro Distrito Sede	2005
	ARQ 07	Cartório de Protesto Av. Luiz Ornelas de Podestá, nº 154 – Centro Distrito Sede	2005
	ARQ 08	Arquivo da Casa Paroquial Praça Luiz Romão Siqueira, nº 393 Centro – Distrito Sede	2005

<sup>24</sup>As fotos faltantes serão inseridas na atualização do inventário.

	ARQ 09	Arquivo Municipal de Educação Rua Major Pedro Souza Melo, nº 120 – Centro Distrito Sede	2005
	ARQ 10	Arquivo dos Discentes da E. E. Prof. Pedro Saturnino de Magalhães Av. Oscar Ornelas, nº 09 Centro – Distrito Sede	2005
	ARQ 11	Arquivo dos Docentes da E. E. Prof. Pedro Saturnino de Magalhães Av. Oscar Ornelas, nº 09 Centro – Distrito Sede	2005
*	ARQ 12	Arquivo da Associação São Francisco Praça São Francisco, nº 20 – Centro Distrito Sede	2005
	ARQ 13	Arquivo da E. E. Major Leonel Av. Oscar Ornelas, nº 269 – Centro Distrito Sede	2005
	ARQ 14	Arquivo da Prefeitura Municipal Av. Oscar Ornelas, nº 152 – Centro Distrito Sede	2005
	ARQ 15	Arquivo do Velório e Cemitério Municipal Rua Dr. Augusto de Melo Souza, nº 35 Centro – Distrito Sede	2005




Sítios Arqueológicos – SA			
Foto	Código	Denominação/ Localização	Ano de Invent./ Atualiz.
	SA 04	Vestígios Líticos – Capitães – Pedra Um Casa de Cultura – R. Dr. Augusto de Melo Souza, nº 110 – Centro Distrito Sede	2004
	SA 05	Vestígios Líticos – Campinho – Pedra Dois Casa de Cultura – R. Dr. Augusto de Melo Souza, nº 110 – Centro Distrito Sede	2004
	SA 06	Vestígios Líticos – Córrego da Garrucha – Pedra Três Casa de Cultura – R. Dr. Augusto de Melo Souza, nº 110 – Centro Distrito Sede	2004
	SA 07	Vestígios Líticos – Córrego da Garrucha Pedra Quatro Casa de Cultura – R. Dr. Augusto de Melo Souza, nº 110 – Centro Distrito Sede	2004



	SA 08	Vestígios Líticos – Sítio Genesi – Pedra Cinco Casa de Cultura – R. Dr. Augusto de Melo Souza, nº 110 – Centro Distrito Sede	2004
	SA 09	Vestígios Líticos – Capitães – Pedra Seis Casa de Cultura – R. Dr. Augusto de Melo Souza, nº 110 – Centro Distrito Sede	2004
	SA 10	Vestígios Líticos – Sítio Genesi – Pedra Sete Casa de Cultura – R. Dr. Augusto de Melo Souza, nº 110 – Centro Distrito Sede	2004
	SA 11	Vestígios Líticos – Córrego da Garrucha Pedra Oito Casa de Cultura – R. Dr. Augusto de Melo Souza, nº 110 – Centro Distrito Sede	2004
	SA 12	Vestígios Líticos – Bairro Fiéis – Pedra Nove Casa de Cultura – R. Dr. Augusto de Melo Souza, nº 110 – Centro Distrito Sede	2004

Chefe do Setor de Patrimônio Cultural: Luis Gustavo Cândido









Data: Dezembro de 2017




	SA 13	Vestígios Líticos – Areado – Pedra Dez Casa de Cultura – R. Dr. Augusto de Melo Souza, nº 110 – Centro Distrito Sede	2004
---	-------	---	------


### Zona Rural – 3B – Coelho e Outros

Estruturas Arquitetônicas e Urbanísticas - EAU			
Foto <sup>25</sup>	Código	Denominação/ Localização	Ano de Invent./ Atualiz.
	EAU 22	Capela Nossa Senhora Aparecida Zona Rural Bairro Fundão (Bem Tombado)	2002/ 2008
	EAU 36	Casa Sede da Fazenda dos Fiéis Bairro Fiéis São Bartolomeu de Minas	2003
	EAU 53	Casa da Fazenda Porto Velho Povoado Porto Velho Distrito Serra dos Lemes	2004
	EAU 54	Casa da Fazenda São João Bairro São João Distrito Serra dos Lemes	2004



<sup>25</sup> As fotos faltantes serão inseridas na atualização do inventário.


	EAU 55	Sítio São João Bairro São João Distrito Serra dos Lemes	2004
	EAU 56	Casa da Fazenda Fundão dos Cardosos Bairro Fundão dos Cardosos Distrito Serra dos Lemes	2004
*	EAU 57	Casa da Fazenda Oriente Bairro Fundão dos Cardosos Zona Rural	2004
	EAU 58	Capela do Bairro São João Bairro São João Distrito Serra dos Lemes	2004
	EAU 59	Capela do Saulo Bairro Fundão dos Cardosos	2004
	EAU 60	Capela do Fundão dos Cardosos Bairro Fundão dos Cardosos	2004
*	EAU 61	Fazenda Pedro Lídio Bairro Esteves Zona Rural	2004
	EAU 62	Capela Nossa Senhora Aparecida (Capela do Alex) Bairro Esteves	2004
	EAU 63	Capela Nossa Senhora Aparecida (Nem Cardoso) Bairro Esteves	2004
	EAU 64	Igreja do Bairro Esteves Bairro Esteves	2004

	EAU 65	Creche Francisco Moreira de Sousa e Posto de Saúde Bairro Coelhos Distrito Sede	2004
	EAU 66	Fazenda Ponto Alegre Bairro Coelhos Distrito Sede	2004
	EAU 67	Igreja da Congregação Cristã do Brasil Bairro Coelhos Distrito Sede	2004
	EAU 68	Igreja São José Bairro Coelhos Distrito Sede	2004
	EAU 80	Escola Municipal Major Pedro Souza Melo Bairro Coelhos Distrito Sede	2005

Bens Móveis e Integrados – BMI			
Foto <sup>26</sup>	Código	Denominação/ Localização	Ano de Invent./ Atualiz.
	BMI 11	Máquina a Vapor Família José da Costa Muniz Fazenda das Almas Distrito Serra dos Lemes	2004

<sup>26</sup>As fotos faltantes serão inseridas na atualização do inventário.

	BMI 12	Engenho de Rapadura Bairro Fundão dos Cardosos Zona Rural	2004
*	BMI 13	Moinho de Fubá Bairro Fundão dos Cardosos Zona Rural	2004
	BMI 14	Mojolo Bairro Fundão dos Cardosos Zona Rural	2004

Bens Imateriais – BI			
Foto <sup>27</sup>	Código	Denominação/ Localização	Ano de Invent./ Atualiz.
*	BI 09	Tamara – a Tecedeira de São João Sítio São João Bairro São João	2004
	BI 13	Tear da Luzia Fazenda Fundão dos Cardosos Bairro Fundão dos Cardosos	2004

<sup>27</sup> As fotos faltantes serão inseridas na atualização do inventário.

## ZONA 04

- **DISTRITO SEDE – 4A – Bairros São Judas, das Estações, São Carlos e Praia Formosa**
- **ZONA RURAL – 4B – Capitães e Outros**

### Distrito Sede – 4A – Bairros São Judas, das Estações, São Carlos e Praia Formosa


Estruturas Arquitetônicas e Urbanísticas - EAU			
Foto	Código	Denominação/ Localização	Ano de Invent./ Atualiz.
	EAU 08	Usina Hidrelétrica do Pedregal Est. BR 146 – Bairro Capitães – Distrito Sede	2001/ 2007
	EAU 76	Parque Infantil Ataliba Telasco Navarro Av. Dr. Antonio de Souza Melo – Centro Distrito Sede	2004
	EAU 77	Terminal Rodoviário Galdino Norberto de Paula Av. Joaquim Sebastião de Souza Distrito Sede	2004
	EAU 81	Estádio Municipal Dr. Antônio de Souza Melo Praia Formosa Distrito Sede	2005
	EAU 82	Igreja Batista Rua São Judas, nº 01 Bairro São Judas Tadeu Distrito Sede	2005


**Zona Rural – 4B – Capitães e Outros**



Estruturas Arquitetônicas e Urbanísticas - EAU			
Foto	Código	Denominação/ Localização	Ano de Invent./ Atualiz.
	EAU 09	Capela São Sebastião (Capela Santos Reis) Fazenda Córrego Sapé Bairro Sapé (Bem Tombado)	2002/ 2007
	EAU 23	Casa Sede da Fazenda Retiro e Capelinha Zona Rural Bairro Bom Retiro (Bem Tombado)	2002/ 2008
	EAU 24	Fazenda “Alto do Sapé” Zona Rural Bairro Sapé (Bem Tombado)	2002/ 2008 <sup>28</sup>
	EAU 75	Santa Aparecida Rod. BR 146 – Fazenda do Zeca Bairro Capitães	2004
	EAU 83	Fazenda Santa Aparecida I Bairro Capitães Zona Rural	2005
	EAU 84	Sede da Fazenda Capoeira Grande Bairro Capitães Zona Rural	2005
	EAU 85	Sede da Fazenda Estiva Bairro Capitães Zona Rural	2005

<sup>28</sup> A edificação foi demolida.



	EAU 86	Capela Nossa Senhora Aparecida Bairro Capitães Zona Rural	2005
---	--------	---	------

Sítios Arqueológicos – SA			
Foto	Código	Denominação/ Localização	Ano de Invent./ Atualiz.
	SA 14	Artefato Lítico – Pedra Quinze Bairro Capitães	2004


Sítios Naturais – SN			
Foto	Código	Denominação/ Localização	Ano de Invent./ Atualiz.
	SN 09	Cachoeira do River Bar Bairro Taquaral Zona Rural	2005
	SN 10	Cachoeira Canyon Bairro Taquaral Zona Rural	2005




## ZONA 05



- **DISTRITO SEDE – 5A – Arquivos**
- **ZONA RURAL – 5B – São Boaventura e Outros**


### **Distrito Sede – 5A – Arquivos**

<b>Bens Móveis e Integrados – BMI</b>			
<b>Foto</b>	<b>Código</b>	<b>Denominação/ Localização</b>	<b>Ano de Invent./ Atualiz.</b>
	BMI 01	Móveis da Maçonaria Av. Dr. Antônio de Souza Melo, nº 54 Centro – Distrito Sede	2007

<b>Bens Imateriais – BI</b>			
<b>Foto</b>	<b>Código</b>	<b>Denominação/ Localização</b>	<b>Ano de Invent./ Atualiz.</b>
	BI 01	Reza do Terço em louvor a Santo Antônio, São João e São Pedro Distrito Sede	2007
	BI 03	Máscaras da Paixão da Folia de Reis Av. N. Sra. Assunção, nº 260 – Centro Distrito Sede	2007

	BI 04	Encontro da Folia de Reis Av. N. Sra. Assunção (em frente à Matriz) Distrito Sede	2007
---	-------	---	------


			Acervos – ARQ
Foto	Código	Denominação/ Localização	Ano de Invent./ Atualiz.
	ARQ 01	Arquivo do Cartório Eleitoral Av. Prefeito Duliver da Silva Passos, nº 26 Centro – Distrito Sede	2007
	ARQ 02	Arquivo do Fórum Av. Luiz Ornelas Podestá, nº 321 – Centro Distrito Sede	2007


			Sítios Naturais – SN
Foto	Código	Denominação/ Localização	Ano de Invent./ Atualiz.
	SN 01	Ribeirão Assunção Distrito Sede	2007


## Zona Rural – 5B – São Boaventura e Outros

Estruturas Arquitetônicas e Urbanísticas - EAU			
Foto	Código	Denominação/ Localização	Ano de Invent./ Atualiz.
	EAU 02	Fazenda São Mateus Bairro Cateto Zona Rural Distrito Sede	2007
	EAU 03	Igreja Nossa Senhora da Assunção Fazenda Ponte Alta Bairro Ponte Alta	2007
	EAU 04	Fazenda do Matão Zona Rural Bairro São Boaventura	2007
	EAU 05	Fazenda Boaventura Zona Rural Bairro São Boaventura	2007
	EAU 06	Fazenda São José Zona Rural Bairro São Boaventura	2007

Bens Móveis e Integrados – BMI			
Foto	Código	Denominação/ Localização	Ano de Invent./ Atualiz.
	BMI 02	Anjos Igreja de Nossa Senhora Assunção Zona Rural Bairro Ponte Alta	2007
	BMI 16	Rádio e toca-discos (Aparelho de som) Fazenda São Mateus Bairro Cateto	2007

Bens Imateriais – BI			
Foto	Código	Denominação/ Localização	Ano de Invent./ Atualiz.
	BI 02	Festa em Louvor a São Boaventura Igreja de São Boaventura Bairro São Boaventura	2007

Sítios Naturais – SN			
Foto	Código	Denominação/ Localização	Ano de Invent./ Atualiz.
	SN 02	Cachoeira Zé Carvalho Bairro São Boaventura	2007

	SN 03	Pesqueiro Dias Bairro São Boaventura	2007
---	-------	---	------

